



РЕПУБЛИКА БЪЛГАРИЯ

МИНИСТЕРСТВО НА ОКОЛНАТА СРЕДА И ВОДИТЕ

ЗАПОВЕД

№ *РВ-301* .....

София, *03.04.* ..... 2026 г.

На основание чл. 39, във връзка с чл. 33, ал. 1 от Закона за защитените територии (ЗЗТ), във връзка с предложение на Асоциацията на парковете в България, писмо с вх. № 48-00-369/29.05.2024 г. на Министерство на околната среда и водите /МОСВ/, с цел опазване на равнинна вековна дъбова гора по поречието на река Марица:

1. Обявявам защитена местност „Ковачевска кория” в землището на село Ковачево, община Септември, област Пазарджик, с обща площ от 114,051 дка.

2. Защитена местност „Ковачевска кория” включва поземлени имоти (ПИ) с идентификатори: 37491.12.202, 37491.12.203, 37491.12.204, 37491.12.205 и 37491.12.206 съгласно Кадастралната карта и кадастралните регистри за землището (КККР) на село Ковачево, община Септември, област Пазарджик, с обща площ 114,051 дка.

3. В границата на защитената местност се забранява:

3.1. Строителство, с изключение поддръжка, ремонт и реконструкция на съществуващи съоръжения, както и изграждането и поддържането на туристическа инфраструктура;

3.2. Търсене, проучване и добив на подземни богатства, както и добив на инертни материали;

3.3. Отсичане, кастрене и увреждане на дъбовите дървета, с изключение провеждане на санитарни и принудителни сечи;


3.4. Отсичане на биотопни дървета, с изключение на такива, възпрепятстващи потушаването на пожари, създаващи опасност за функциониране на инфраструктурни обекти или за предотвратяване на опасности, застрашаващи живота и здравето на хората;

3.5. Внасяне на неместни и нехарактерни за района растителни и животински видове;

3.6. Движение на пътни превозни средства извън съществуващите пътища, с изключение на движение при бедствия, извънредни ситуации и за провеждане на противопожарни, аварийни, контролни, охранителни и спасителни дейности и дейности по поддръжка на съществуваща инфраструктура;

3.7. Паша на кози.

4. Защитена местност „Ковачевска кория” е с граница съгласно описа на координатите на точките по границата на защитената територия, представени в



София, 1000, бул. „Кн. Мария Луиза” 22

Тел: +359(2) 940 6194, Факс: +359(2) 986 25 33





координатна система БГС 2005 (кадастрална) съгласно приложението, представляващо неразделна част от настоящата заповед. Описът се съхранява и е на разположение в МОСВ и в Регионалната инспекция по околната среда и водите – Пазарджик (РИОСВ - Пазарджик).

5. След влизането в сила на настоящата заповед, РИОСВ – Пазарджик да предприеме необходимите действия по отразяване на защитената територия в КККР на землищата на село Ковачево, община Септември, област Пазарджик.

6. Защитената местност да се впише в Държавния регистър на защитените територии при МОСВ.

Нарушителите на тази заповед се наказват съгласно административно-наказателните разпоредби на Закона за защитените територии.

На основание чл. 43 от ЗЗТ заповедта да се обнародва в „Държавен вестник“.

Заповедта може да бъде обжалвана по реда на Административнопроцесуалния кодекс пред Върховния административен съд в едномесечен срок от обнародването и в „Държавен вестник“.

**ЮЛИЯН ПОПОВ**

Министър на околната среда и водите



The first part of the document discusses the importance of maintaining accurate records of all transactions. It emphasizes that every entry should be supported by a valid receipt or invoice. This ensures transparency and allows for easy verification of the data.

In the second section, the author outlines the various methods used to collect and analyze the data. This includes both primary and secondary data collection techniques. The analysis focuses on identifying trends and patterns over time, which is crucial for making informed decisions.

The third part of the document provides a detailed breakdown of the results. It shows that there has been a significant increase in sales volume, particularly in the online channel. This is attributed to the implementation of the new marketing strategy and the improved user experience on the website.



The final section of the document discusses the implications of the findings and offers recommendations for future actions. It suggests that the current strategy should be continued and refined based on the feedback received from customers. Additionally, it recommends investing in more advanced analytics tools to gain deeper insights into customer behavior.

The document concludes by expressing confidence in the company's ability to achieve its long-term goals through continued innovation and a commitment to customer satisfaction. It also mentions that the data will be reviewed quarterly to ensure that the company remains agile and responsive to market changes.

**Приложение към т. 4 от Заповед с № РД-301/03.04.2026 г. на министъра на околната среда и водите за обявяване на Защитена местност „Ковачевска кория” в землището на село Ковачево, община Септември, област Пазарджик**

*Координатна система БГС2005 кадастрална*

№	x	y
1	4676565,921	392296,009
2	4676513,805	392323,713
3	4676506,278	392326,311
4	4676478,618	392335,861
5	4676453,784	392387,867
6	4676445,042	392406,18
7	4676403,919	392426,677
8	4676404,765	392423,563
9	4676417,801	392409,661
10	4676436,875	392392,547
11	4676449,031	392361,821
12	4676475,759	392327,702
13	4676480,634	392324,563
14	4676493,585	392316,207
15	4676490,309	392306,585
16	4676467,223	392317,951
17	4676455,94	392330,623
18	4676439,112	392354,763
19	4676423,42	392386,426
20	4676407,226	392402,728
21	4676387,16	392392,631
22	4676385,122	392391,612
23	4676384,655	392391,225
24	4676355,42	392366,11
25	4676338,667	392317,654
26	4676315,326	392303,139
27	4676313,375	392301,919
28	4676313,929	392286,671
29	4676308,676	392281,978
30	4676300,949	392277,607
31	4676296,193	392274,927
32	4676290,789	392274,302
33	4676282,486	392275,583
34	4676278,841	392281,433
35	4676268,617	392282,667
36	4676242,893	392280,05
37	4676231,356	392270,115

№	x	y
38	4676230,011	392264,104
39	4676229,579	392247,988
40	4676230,461	392243,391
41	4676231,482	392238,11
42	4676228,648	392232,117
43	4676222,953	392227,726
44	4676216,922	392226,546
45	4676215,97	392224,077
46	4676209,666	392221,773
47	4676206,588	392216,313
48	4676201,464	392209,537
49	4676189,032	392195,188
50	4676180,562	392191,479
51	4676173,799	392182,561
52	4676173,259	392178,445
53	4676173,959	392164,247
54	4676171,757	392158,629
55	4676169,247	392155,661
56	4676157,648	392145,709
57	4676149,105	392140,037
58	4676145,235	392137,121
59	4676129,939	392116,833
60	4676127,403	392113,372
61	4676120,681	392099,554
62	4676118,695	392092,449
63	4676118,406	392086,729
64	4676124,087	392078,14
65	4676132,356	392069,833
66	4676152,384	392051,39
67	4676156,218	392045,959
68	4676158,818	392040,302
69	4676159,563	392038,797
70	4676160,034	392023,726
71	4676159,165	392016,023
72	4676156,477	392011,698
73	4676150,51	392002,635
74	4676157,241	392001,925

№	x	y
75	4676179,197	391996,963
76	4676255,755	392009,76
77	4676321,472	392020,76
78	4676323,842	392021,154
79	4676353,689	392026,576
80	4676406,885	392036,244
81	4676428,72	392035,373
82	4676456,066	392030,668

№	x	y
83	4676478,708	392025,449
84	4676481,324	392024,896
85	4676557,258	392132,329
86	4676554,886	392228,915
87	4676577,695	392256,013
88	4676582,817	392262,102
89	4676580,265	392280,106
90	4676565,921	392296,009

Изготвил: Антония Стойчева, гл. експерт в Дирекция НСЗП



№	X	Y
51.	4785741.261000	382842.157000
52.	4785759.932000	382813.737000
53.	4785769.716000	382803.108000
54.	4785783.114000	382794.839000
55.	4785798.319000	382807.666000
56.	4785812.093000	382821.444000
57.	4785827.223000	382815.626000
58.	4785848.486000	382818.587000
59.	4785873.288000	382816.630000
60.	4785891.927000	382820.932000
61.	4785903.074000	382835.839000
62.	4785916.924000	382846.826000
63.	4785937.166000	382851.163000
64.	4785952.476000	382866.994000
65.	4785965.063000	382880.344000
66.	4785975.458000	382893.843000
67.	4785982.873000	382906.518000

2421

**ЗАПОВЕД № РД-301**  
**от 3 април 2026 г.**

На основание чл. 39 във връзка с чл. 33, ал. 1 от Закона за защитените територии (ЗЗТ) във връзка с предложение на Асоциацията на парковете в България, писмо с вх. № 48-00-369/29.05.2024 г. на Министерството на околната среда и водите (МОСВ) с цел опазване на равнинна вековна дъбова гора по поречието на река Марица:

1. Обявявам защитена местност „Ковачевска кория“ в землището на с. Ковачево, община Септември, област Пазарджик, с обща площ 114,051 дка.

2. Защитена местност „Ковачевска кория“ включва поземлени имоти (ПИ) с идентификатори 37491.12.202, 37491.12.203, 37491.12.204, 37491.12.205 и 37491.12.206 съгласно кадастралната карта и кадастралните регистри за землището (КККР) на с. Ковачево, община Септември, област Пазарджик, с обща площ 114,051 дка.

3. В границата на защитената местност се забранява:

3.1. строителство, с изключение поддръжка, ремонт и реконструкция на съществуващи съоръжения, както и изграждане и поддръжане на туристическа инфраструктура;

3.2. търсене, проучване и добив на подземни богатства, както и добив на инертни материали;

3.3. отсичане, кастрене и увреждане на дъбовите дървета, с изключение провеждане на санитарни и принудителни сечи;

3.4. отсичане на биотопни дървета, с изключение на такива, възпрепятстващи потушаването на пожари, създаващи опасност за функциониране на инфраструктурни обекти, или за предотвратяване на опасности, застрашаващи живота и здравето на хората;

3.5. внасяне на неместни и нехарактерни за района растителни и животински видове;

3.6. движение на пътни превозни средства извън съществуващите пътища, с изключение на движение при бедствия, извънредни ситуации и за провеждане на противопожарни, аварийни, контролни, охранителни и спасителни дейности и дейности по поддръжка на съществуваща инфраструктура;

3.7. паша на кози.

4. Защитена местност „Ковачевска кория“ е с граница съгласно описа на координатите на точките по границата на защитената територия, представени в координатна система БГС 2005 (кадастрална) съгласно приложението, представляващо неразделна част от настоящата заповед. Описът се съхранява и е на разположение в МОСВ и в Регионалната инспекция по околната среда и водите – Пазарджик (РИОСВ – Пазарджик).

5. След влизането в сила на настоящата заповед РИОСВ – Пазарджик, да предприеме необходимите действия по отразяване на защитената територия в КККР на землищата на с. Ковачево, община Септември, област Пазарджик.

6. Защитената местност да се впише в Държавния регистър на защитените територии при МОСВ.

Нарушителите на тази заповед се наказват съгласно административнонаказателните разпоредби на Закона за защитените територии.

На основание чл. 43 от ЗЗТ заповедта да се обнародва в „Държавен вестник“.

Заповедта може да бъде обжалвана по реда на Административнопроцесуалния кодекс пред Върховния административен съд в едномесечен срок от обнародването ѝ в „Държавен вестник“.

Министър:

**Юл. Попов**

Приложение

към т. 4

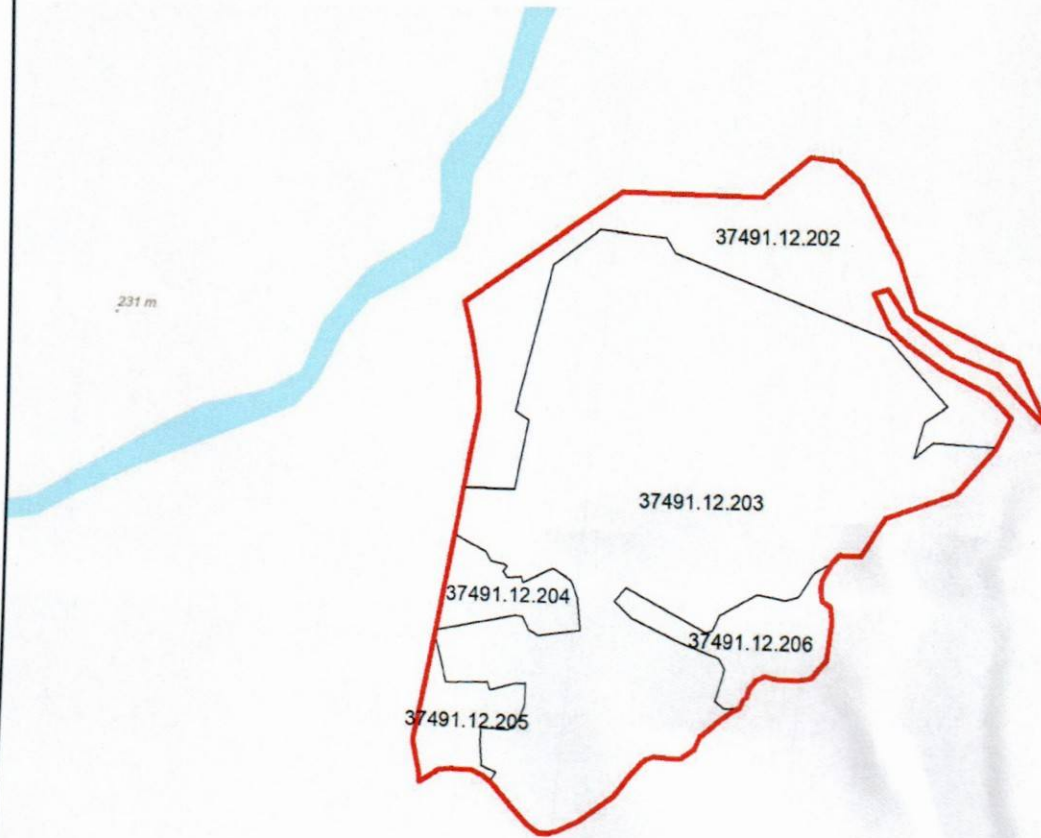
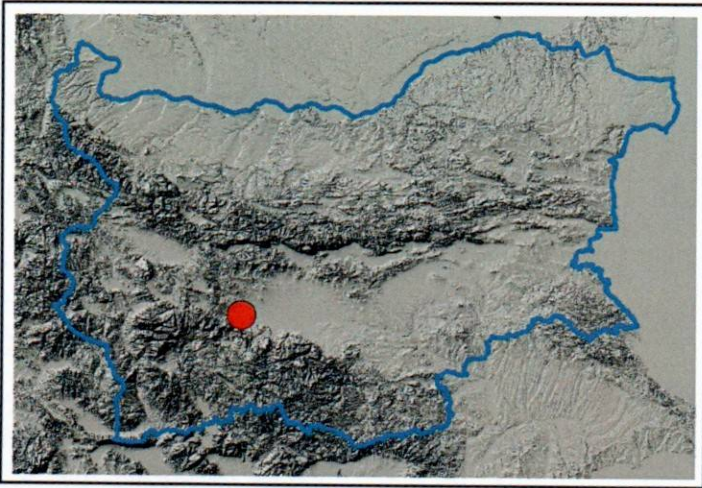
**Координатна система БГС 2005, кадастрална**

№	X	Y
1.	4676565,921	392296,009
2.	4676513,805	392323,713
3.	4676506,278	392326,311
4.	4676478,618	392335,861
5.	4676453,784	392387,867



№	X	Y
6.	4676445,042	392406,18
7.	4676403,919	392426,677
8.	4676404,765	392423,563
9.	4676417,801	392409,661
10.	4676436,875	392392,547
11.	4676449,031	392361,821
12.	4676475,759	392327,702
13.	4676480,634	392324,563
14.	4676493,585	392316,207
15.	4676490,309	392306,585
16.	4676467,223	392317,951
17.	4676455,94	392330,623
18.	4676439,112	392354,763
19.	4676423,42	392386,426
20.	4676407,226	392402,728
21.	4676387,16	392392,631
22.	4676385,122	392391,612
23.	4676384,655	392391,225
24.	4676355,42	392366,11
25.	4676338,667	392317,654
26.	4676315,326	392303,139
27.	4676313,375	392301,919
28.	4676313,929	392286,671
29.	4676308,676	392281,978
30.	4676300,949	392277,607
31.	4676296,193	392274,927
32.	4676290,789	392274,302
33.	4676282,486	392275,583
34.	4676278,841	392281,433
35.	4676268,617	392282,667
36.	4676242,893	392280,05
37.	4676231,356	392270,115
38.	4676230,011	392264,104
39.	4676229,579	392247,988
40.	4676230,461	392243,391
41.	4676231,482	392238,11
42.	4676228,648	392232,117
43.	4676222,953	392227,726
44.	4676216,922	392226,546
45.	4676215,97	392224,077
46.	4676209,666	392221,773
47.	4676206,588	392216,313

№	X	Y
48.	4676201,464	392209,537
49.	4676189,032	392195,188
50.	4676180,562	392191,479
51.	4676173,799	392182,561
52.	4676173,259	392178,445
53.	4676173,959	392164,247
54.	4676171,757	392158,629
55.	4676169,247	392155,661
56.	4676157,648	392145,709
57.	4676149,105	392140,037
58.	4676145,235	392137,121
59.	4676129,939	392116,833
60.	4676127,403	392113,372
61.	4676120,681	392099,554
62.	4676118,695	392092,449
63.	4676118,406	392086,729
64.	4676124,087	392078,14
65.	4676132,356	392069,833
66.	4676152,384	392051,39
67.	4676156,218	392045,959
68.	4676158,818	392040,302
69.	4676159,563	392038,797
70.	4676160,034	392023,726
71.	4676159,165	392016,023
72.	4676156,477	392011,698
73.	4676150,51	392002,635
74.	4676157,241	392001,925
75.	4676179,197	391996,963
76.	4676255,755	392009,76
77.	4676321,472	392020,76
78.	4676323,842	392021,154
79.	4676353,689	392026,576
80.	4676406,885	392036,244
81.	4676428,72	392035,373
82.	4676456,066	392030,668
83.	4676478,708	392025,449
84.	4676481,324	392024,896
85.	4676557,258	392132,329
86.	4676554,886	392228,915
87.	4676577,695	392256,013
88.	4676582,817	392262,102
89.	4676580,265	392280,106
90.	4676565,921	392296,009

# Защитена местност "Ковачевска кория"



## Легенда

-  Граница на ЗМ "Ковачевска кория"
-  Граница на поземлен имот

1:5 000

