

Приложение № 5 към чл. 4, ал. 1 от Наредбата за ОВОС
(Ново - ДВ, бр. 12 от 12.02.2016 г.,
изм. ДВ, бр. 62 от 2022 г., в сила от 5.08.2022 г.)

ДО
ДИРЕКТОРА НА
РИОСВ – ПАЗАРДЖИК

УВЕДОМЛЕНИЕ

за инвестиционно предложение

от

„ОГНЯНОВО К” АД

гр. София, п.к.1301, район „Триадица”, ул. „Позитано” №7 ет.4 офис 15,
Телефон: 02/989 53 31

/име, адрес и телефон за контакт/

гр. София, п.к.1301, район „Триадица”, ул. „Позитано” №7 ет.4 офис 15,

/седалище/

Пълен пощенски адрес: гр. София, п.к.1301, район „Триадица”, ул. „Позитано” №7 ет.4 офис 15

Телефон: 02/989 53 31

Факс: 02/980 20 87

ел. поща (e-mail):

Изпълнителен директор на фирмата възложител: Представявано от съвет на директорите
Клаес Шьоборг
Матиас Шьоборг
Емил Брайчев
Кристер Сундстрьом

Представявани от: Емил Брайчев

Лице за контакти: инж. Стефан Бочев – Технически директор, тел. 02/989 53 31, факс 02/980 20 87
e-mail:

УВАЖАЕМИ Г-Н ГЕШЕВ,

Уведомяваме Ви, че „Огняново К” АД има следното инвестиционно предложение:
„Обособяване на част от поземлен имот 77061.222.14 в нов УПИ II-14, за целите на усвояване
на запасите в концесионния контур на действащо находище „Огняново-77““

ХАРАКТЕРИСТИКА НА ИНВЕСТИЦИОННОТО ПРЕДЛОЖЕНИЕ:

1. Резюме на предложението

/посочва се характерът на инвестиционното предложение, в т.ч. дали е за ново инвестиционно предложение, и/или за разширение или изменение на производствената дейност съгласно приложение № 1 или приложение № 2 към Закона за опазване на околната среда (ЗООС)/

„Огняново – К“ АД притежава концесия за добив на подземни богатства - строителни материали - мрамори, от находище „Огняново-77“, област Пазарджик съгласно Договор за предоставяне на концесия между Възложителя и МРРБ от 25.04.2001г. (вж. Приложение 2). С решение № 147 от 23.03.2001г., ДВ, бр.32 от 2001г. МС предоставя на концесия на „Огняново –К“ АД –гр. Пазарджик – търговско дружество. Предмет на концесията по договора е предоставяне на особено право на ползване върху подземни богатства – строителни материали – мрамори във връзка с техния добив от находище „Огняново-77“ област Пазарджик за срок от 20 години. С допълнително споразумение №2 от 25.01.2019г. към договора от 25.04.2001г. срокът е удължен с 15 години. Срокът на удължената концесия съгласно чл. 2 на допълнително споразумение №2 от 25.01.2019г. е до 21.04.2036г.

Дейностите, които се извършват на площадката са в съответствие и с Решение по ОВОС № 10-5/1997г. на Министъра на околната среда и водите.

Координатите на точките по чупките на контура на концесионната площ на находище „Огняново-77“ са дадени в координатен регистър, като приложение към Договора (вж. Приложение 2 и Фигура 4-2). Схемата на контура на запасите на находището е неразделна част от Договора.

Настоящото инвестиционно предложение (ИП) на „Огняново – К“ АД е във връзка с Цялостен работен проект за находище „Огняново-77“, който е изготвен в съответствие със изискванията на чл.6, т.4 от сключения на 25.04.2001г. Договор за предоставяне на концесия, както и „Допълнително споразумение №2“, към договор за предоставяне на концесия за добив на подземни богатства – строителни материали – мрамори, от находище „Огняново 77“, област Пазарджик, сключен на 25 април 2001г., изменен и допълнен с допълнително споразумение №1 от 26 март 2008 г.

Предвидено е добивът да се извършва в цялата концесионната площ определена с договора от 25.04.2001г. за предоставяне на концесия за добив на подземни богатства от находище „Огняново-77“. Преработката на мраморите ще се извършва, както и досега, в инсталираните мощности разположени в промишлената площадка на „Огняново К“ АД- завод за производство на варови продукти. Не се предвижда изграждането на нови съоръжения за минни отпадъци освен

съществуващите и утвърдени с плана за управление на минните отпадъци.

За извършване на дейностите по добива през 2020г. са изработени Цялостен работен проект за добив и Цялостен работен проект за рекултивация, утвърдени от МЕ. В тези проекти е предвиден добив и рекултивация в североизточната част на находището. Предвидено е дейностите да се извършват и на 25.48 дека в южната част на имот с идентификатор 77061.222.14 в местността „Голям кутел“ в землище с. Хаджиево, което е 8% от цялата площ на концесията. С разработеният ПУП-ПРЗ за част от поземлен имот с идентификатор 77061.222.14 попадаща в концесионната площ се образува ново УПИ II-14, За кариера, както и път за достъп, свързващ го с поземлен имот с идентификатор 77061.222.2 с НТП- За селскостопански, горски, ведомствен път.

Необходимостта от извършването на актуализацията се определя от следните основни фактори:

1. Допълнителна информация за геоложките условия, получена при експлоатацията на находището.
2. Възможността за реализиране на некондиционните материали в североизточната част на находището.

Реализацията на ИП не е свързана с изменение на производствената дейност. Не се предвижда и разширение на концесионната площ, но въз основа на настоящите данни за находището ще има увеличаване на полезната площ за добив на полезни изкопаеми в границите на концесията, чрез реализиране на некондиционните материали в североизточната част на находището.

2. Описание на основните процеси, капацитет, обща използвана площ; необходимост от други свързани с основния предмет спомагателни или поддържащи дейности, в т.ч. ползване на съществуваща или необходимост от изграждане на нова техническа инфраструктура (пътища/улици, газопровод, електропроводи и др.); предвидени изкопни работи, предполагаема дълбочина на изкопите, ползване на взрив

За разработване на кариера „Огняново - 77“ по открит начин се прилага транспортна система на разработване с автотранспорт и пробивно взривни работи за отделяне на скалната маса от масива. Изземването на мраморите се извършва по хоризонти с поредност на отработването отгоре надолу.

Товаренето се извършва с багер Caterpillar 5080 или такъв със сходни технически параметри. За транспортирането на минната маса се използват автосамосвали Коматцу KD 365-5. Подравняването на площадките на хоризонтите и вътрешнокариерните пътища ще се извършва с булдозер Коматцу D155AX-8. Периодично, в зависимост от необходимостта, ще се извършва

оросяване с водоноска собственост на „Огняново-К“ АД на багерния забой, работните площадки, кариерните пътища, както и извънкариерния път в района.

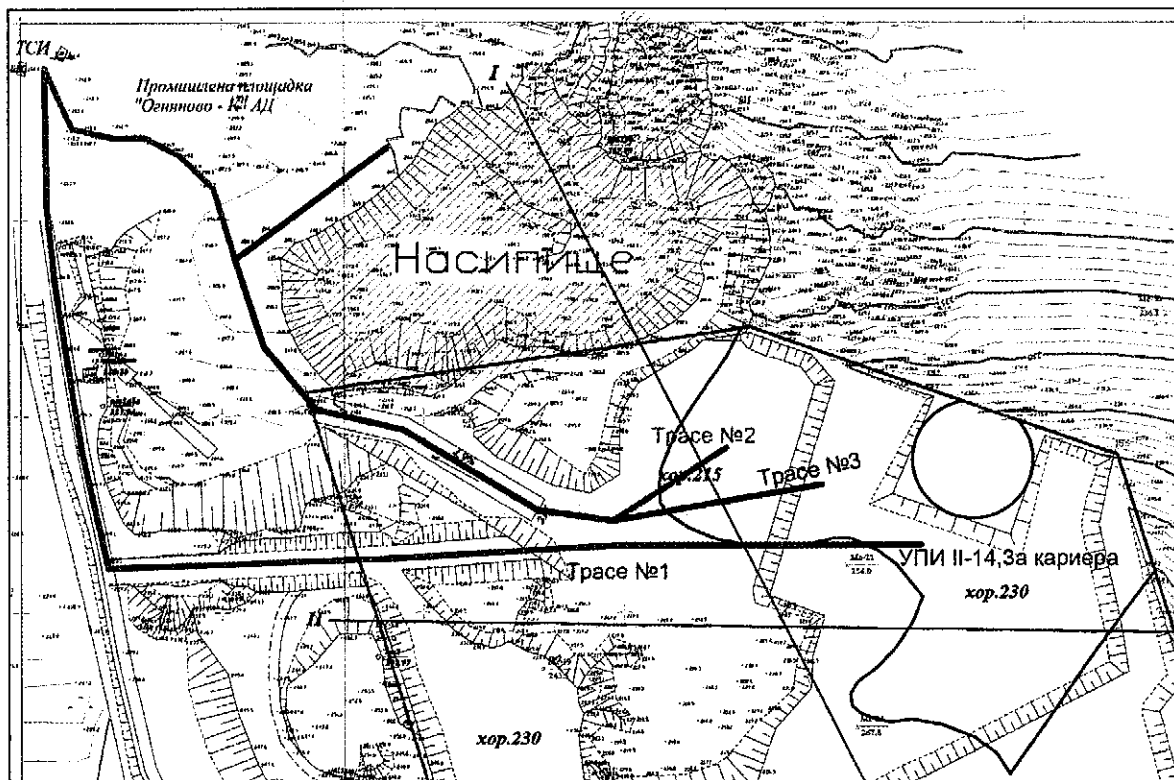
В находище „Огняново-77“ рудничната вентилация е по естествен път, тъй като работните стъпала са разположени на склон, открит в посока североизток – югозапад. Мраморите и останалите метаморфни скали изграждащи находището са силно напукани, натрошени, излужени и окарстени, което не налага дейности по рудничен водоотлив. Кариерата не е електрифицирана. Площта на находището е покрита изцяло със сигнал от мобилните оператори. Поради това не е необходимо изграждането на локални жични или безжични комуникационни мрежи в района на находището.

Всички сгради съоръжения – варов завод, ТСИ, ремонтна база, административно битови сгради и др. са разположени в промишлената площадка на „Огняново-К“ АД, извън концесионната площ на находище „Огняново-77“. Преработката на суровината се осъществява извън концесионната площ.

В Цялостния работен проект за добив е заложено в УПИ II-14, За кариера да се извършва добив по открит начин при следните параметри на системата на разработване:

- височина на стъпалото на работен и неработен борд – 15 m;
- ъгълът на откоса на стъпалата на работен и неработен борд – 65°;
- генералният ъгъл на откоса на бордовете е до 43°;
- най-ниска кота на разработване – 185 m;
- минимална ширина на предпазната площадка на неработните хоризонти – 16 m;
- широчина на работните площадки в кариерата – 48 m;
- брой на хоризонтите - 6.

В цялостния работен проект е предвидено транспортирането на мраморите и откривката от участъка да се извършва с автосамосвал Коматцу KD 365-5 по три трасета – виж **Фигура 2-1**.



Фигура 2-1 Проектни трасета за транспорт на мраморите и откривката

Трасе №1 (виолетов цвят) ще се използва в началото на периода 2025г.-2028г. В края на периода 2025-2028г. и през периода 2029-2036г. ще се използват трасе №2 (светло син цвят) и трасе №3 (зелен цвят). И трите трасета представляват временни макадамови технологични пътища изградени в имоти с променено предназначение – „За кариера“. Те са със средни дължини съответно: трасе №1 – 662 *m*, трасе №2– 468 *m* и трасе №3– 449 *m*.

В цялостния работен проект, в периода 2025-2036г., е предвидено добивът да се води предимно в североизточната част на находището.

При добива ще бъдат нарушени допълнително 25.48 *дка* каменисти терени покрити с рядка тревиста растителност в границите на концесионния контур. В югозападната част на участъка на площ от 1.8 *дка* се наблюдават храсти. Предвижда се откривката от хор.260 и хор.230 да се депонира в 3-метровата зона в края на концесията, а от хор. 245 в горния слой на вътрешното насипище. Средногодишния добив на полезно изкопаемо – мрамори, е в размер на 129.6 хил. *m*³.

С реализацията на ИП годишната производителност на кариерата не се променя.

Режимът на работа също е без промяна:

- работни дни в годината - 250 дни;
- работни дни в седмицата - 5 дни;

- работни смени в денонощие -1 смяна;
- продължителност на работната смяна - 8 часа.
- Ефективни раб. часове в смяна – 7 за машините, 8 за работниците

Добивът ще продължи да се извършва както до сега- по открит способ с прилагане на пробивно-взривни работи (ПВР). Максимална едрина на скалния къс е 400 *mm*. Едрогабаритните късове (над 400 *mm*) се разтрошават с хидравличен чук, монтиран на багер.

Не е необходимо изграждане на нова техническа инфраструктура (*пътища/улици, газопровод, електропроводи и др.*).

3. Връзка с други съществуващи и одобрени с устройствен или друг план дейности в обхвата на въздействие на обекта на инвестиционното предложение, необходимост от издаване на съгласувателни/разрешителни документи по реда на специален закон; орган по одобряване/разрешаване на инвестиционното предложение по реда на специален закон

Настоящото ИП е пряко свързано с действащата концесия за добив на подземни богатства - строителни материали - мрамори, от находище „Огняново-77“, област Пазарджик съгласно Договор за предоставяне на концесия между Възложителя и МРРБ от 25.04.2001г. В съответствие с данните от *Цялостен работен проект за находище „Огняново-77“* в периода след 25.04.2001г. са установени допълнителни запаси от 1299.5 хил. *m³* минна маса в границите на концесионния контур на находището.

Реализацията на ИП ще позволи пълно усвояване на всички установени до момента запаси на полезни богатства в концесионната площ на находище „Огняново-77“.

С решение № 322/22.12.2022 г. на Общински съвет - Пазарджик е разрешено изработването на Подробен устройствен план – план за регулация и застрояване (ПУП-ПРЗ) за ПИ с идентификатор 77061.222.14, м. Голям кутел по КККР на с. Хаджиево, община Пазарджик, област Пазарджик, с оглед за частта от имота, попадаща в границите на концесията за добив на подземни богатства строителни материали - мрамори от находище „Огняново-77“ да се обособи УПИ II-14, „За кариера“, при показатели за устройствена зона Чисто производствена (Пч) и в източната част на имота да се проектира алея за транспортен достъп, съгласно означенията на предложението за ПУП-ПРЗ.

С ПУП се преражда за част от ПИ с идентификатор 77061.222.14, м. Голям кутел, по КККР на с. Хаджиево, общ. Пазарджик, обл. Пазарджик, попадаща в границите на концесията за добив на подземни богатства строителни материали - мрамори от находище „Огняново - 77“ и изключваща сервитутната зона от 30 *m* около съществуваща могила, да се обособи УПИ II-14, „За кариера“, с

площ 25.48 дка, както и път за достъп, свързващ го с ПИ 77061.222.2, с НТП – „За селскостопански, горски, ведомствен път“.

Проектирано е ново, свободностоящо застрояване. Устройствена зона - Пч, с устройствени показатели:

- Плътност (*процент*) на застрояване ($P_{застр.}$) – 50%;
- Озеленена площ ($P_{озел.}$) - 20%;
- Интензивност на застрояване (КИНТ) - от 1.0.

За осъществяване на ИП е необходимо одобряването и на ПУП-ПРЗ, който попада в приложното поле на чл. 2, ал. 2, т. 1 и Приложение № 2 на *Наредбата за условията и реда за извършване на екологична оценка на планове и програми* - Наредбата за ЕО. Съгласно писмо на РИОСВ-Пазарджик с изх. № ПД-02-60/10.10.2024г. и предвид разпоредбите на чл. 2, ал. 2, т. 1 от Наредбата за ЕО, планът подлежи и на процедура по преценяване на необходимостта от извършване на екологична оценка по реда на Глава шеста, Раздел II на ЗООС.

В съответствие с чл. 91, ал. 2 на ЗООС желаем допускането само на една от оценките по глава шеста- в случая оценката по Раздел III „Оценка на въздействието върху околната среда на инвестиционни предложения“.

4. Местоположение:

/населено място, община, квартал, поземлен имот, като за линейни обекти се посочват засегнатите общини/райони/кметства, географски координати или правоъгълни проекционни UTM координати в 35 зона в БГС2005, собственост, близост до или засягане на елементи на Националната екологична мрежа (НЕМ), обекти, подлежащи на здравна защита, и територии за опазване на обектите на културното наследство, очаквано трансгранично въздействие, схема на нова или промяна на съществуваща пътна инфраструктура/

С решение № 166 от 28 март 2001г., ДВ, бр.34 от 06.04.2001г. МС се предоставя концесия за добив от находище „Огняново-77“ на „Огняново –К“ АД –гр. Пазарджик – търговско дружество. Предмет на концесията по договора от 25.04.2001г. е предоставяне на особено право на ползване върху подземни богатства – строителни материали – мрамори във връзка с техния добив от находище „Огняново-77“ област Пазарджик за срок от 35 години (*съгласно допълнително споразумение № 2 от 25.01.2019г. към договора от 25.04.2001г.*).

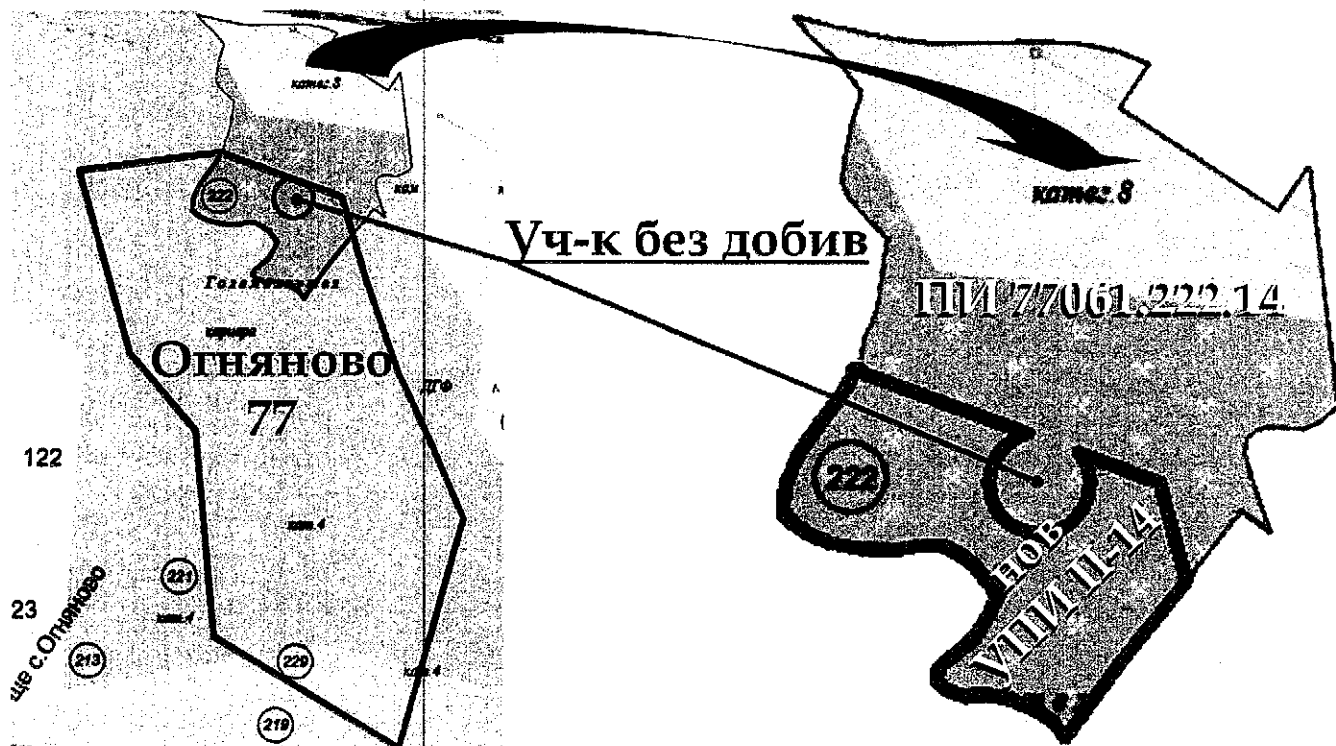
Концесионната площ в размер на 310.295 дка, съвпадаща с контура на запасите, е определена с граници от 14 бр. точки в координатна система „1970“ година, зона К9, приложени към Договора (*виж Приложение 2 и*), както следва:

№	Координатна система „1970“ година		№	WGS 84	
	Север	Изток		Северна ширина	Източна дължина
121	4541344.78	8590463.61	121	42°07'57.8	24°26'07.6

№	Координатна система „1970” година		№	WGS 84	
	Север	Изток		Северна ширина	Източна дължина
122	4541345.00	8590463.00	122	42°07'57.9	24°26'07.5
123	4541312.00	8590242.00	123	42°07'56.9	24°25'57.9
124	4541028.00	8590328.00	124	42°07'47.6	24°26'01.5
125	4540909.00	8590430.00	125	42°07'43.7	24°26'05.9
126	4540776.80	8590445.50	126	42°07'39.4	24°26'06.5
164	4540887.72	8590798.25	164	42°07'42.9	24°26'21.9
180	4540675.65	8590457.37	180	42°07'36.2	24°26'06.9
183	4540415.00	8590754.00	183	42°07'27.6	24°26'19.7
184	4540585.00	8590468.00	184	42°07'33.2	24°26'07.3
185	4540780.00	8590847.00	185	42°07'39.4	24°26'23.9
186	4541280.00	8590646.00	186	42°07'55.7	24°26'15.5
187	4541155.00	8590685.00	187	42°07'51.6	24°26'17.1
188	4541004.00	8590742.00	188	42°07'46.7	24°26'19.5

Настоящото ИП е в границите на концесионния контур от 310.295 *дка*, като добивните дейности ще се извършват и върху 25.48 *дка* площ, която до момента не е била усвоена. Неусвоената към момента територия попада в границите на ПИ 77061.222.14, м. Голям кутел, вид собственост: „Частна“, вид територия: „Земеделска, кат. 9“, начин на трайно ползване: „Пасище“, с площ 90 152 *m*². ИП засяга 25.48 от 90.152 *дка* на ПИ 77061.222.14, като за целите му ще се образува ново УПИ II-14, За кариера, както и път за достъп, свързващ го с поземлен имот с идентификатор 77061.222.2 с НТП- За селскостопански, горски, ведомствен път.

На Фигура 4-1 със кафява линия е показан концесионния контур, а с червена – участъка от концесионния контур, върху който ще се извършват допълнително разкривни и добивни дейности. От обхвата на ИП е изключена сервитутна зона (*Уч-к без добив на фигурата*) около съществуваща могила, съгласно писмо на Регионален исторически музей – Пазарджик (*писмо с изх. № 0401-1033/22.12.2015*), както и писмо на Министерство на културата № СТ -84-57 от 06-07-2023



Фигура 4-1 Обхват на ИП

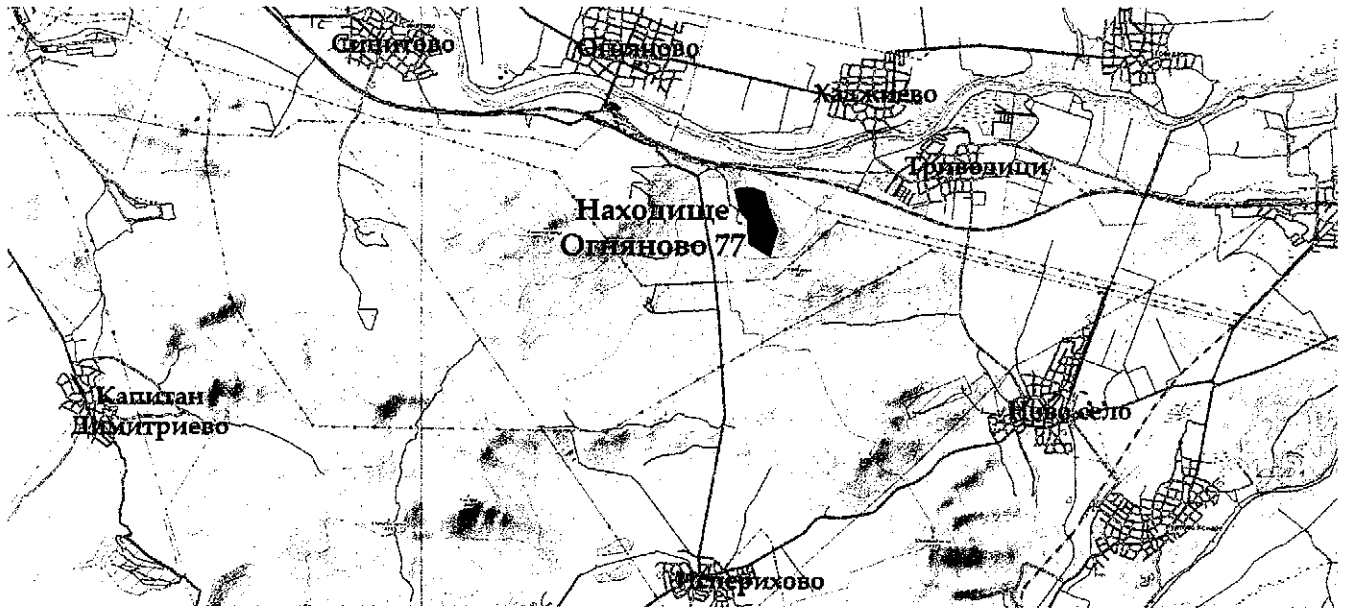
Площта на утвърдените геоложки запаси е разположена в северните склонове на Западните Родопи. Заема централната част на масива „Баба баири“, който е част от „Бесепарските ридове“, започващи от с. Ново село и завършващи до гр. Пазарджик. Находището обхваща северозападната част на възвишението „Каябурун“ и посредством макадамов път и третокласен Републикански път III-8004 е свързано с промишлената площадка на „Огняново – К“ АД- завод за производство на варови продукти, където се преработва добитото подземно богатство.

В административно отношение находището попада в землището на с. Огняново, община Пазарджик, Пазарджишка област. Границата на концесионната площ на находище за мрамори „Огняново-77“ (кафява площ на Фигура 4-2) се намира на разстояние над 1500 m (по въздушен път) от най-близката жилищна сграда на с. Огняново, област Пазарджик.

Други най-близки населени места са както следва (вж. Фигура 4-2):

- с. Хаджиево, което е разположено на разстояние по въздушен път над 1.3 km североизточно от границата на концесията и площадката в обхвата на ИП;
- с. Три водици- на разстояние по въздушен път над 1.8 km източно от границата на концесията и площадката в обхвата на ИП;
- с. Ново село- на разстояние по въздушен път над 3.5 km югоизточно от границата на концесията и над 4 km от площадката в обхвата на ИП;

- с. Исперихово- над 4.1 *km* южно от границата на концесията и над 4.8 *km* от площадката в обхвата на ИП;
- с. Капитан Димитриево- над 8 *km* запад-югозападно от площадката на ИП;
- и с. Синитово - над 4.1 *km* северозападно от границата на концесията и площадката в обхвата на ИП.



Фигура 4-2 Местоположение на концесията на находище „Огняново-77“

В близост до находището в северна посока минава жп линията София - Пловдив, на която се намира гара Огняново.

- *собственост /съгласно приложения документ/и доказващ качеството на възложител/*

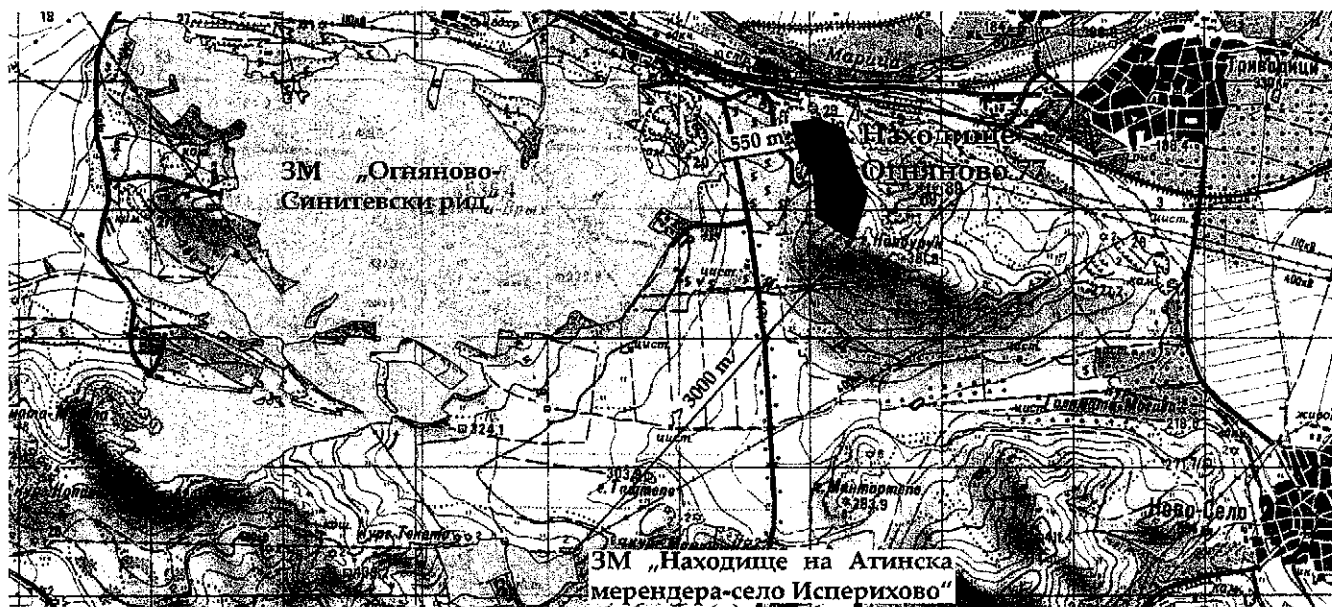
Със силата на Договор за предоставяне на концесия за добив на подземни богатства - строителни материали- мрамори, от находище „Огняново-77“, област Пазарджик от 25.04.2001г. „Огняново – К“ АД притежава особено право на ползване върху подземните богатства в рамките на концесионната площ, както е определена с Решение № 166 от 28.03.2001г. на МС.

4.1. Близост до или засягане на защитени територии и територии за опазване на обектите на културното наследство

Концесионната площ на Находище „Огняново-77“ попада в границите на защитена зона (ЗЗ) по смисъла на ЗБР. Не попада в границите на защитена територия по смисъла на ЗЗТ.

Най-близката защитена територия до обекта е защитена местност (ЗМ) „Огняново-Синитевски рид“, която е разположена на разстояние 550 m по въздушен път, западно от контура на концесията.

На следващата фигура е представено местоположението на находище „Огняново-77“ и на най-близките защитени територии:



Фигура 4-3 Местоположение на концесията на находище „Огняново-77“ и най-близките ЗТ

Концесионната площ попада в границите на следните ЗЗ:

- ЗЗ „Бесепарски ридове“ с код BG0002057, Защитена зона по Директива 79/409/ЕЕС за опазване на дивите птици, която е одобрена с Решение на МС от 2007г. и обявена със Заповед на Министъра на околната среда и водите от 2008г. Цялата площ на концесията попада в границите на ЗЗ. Важно е да се уточни, че находище „Огняново-77“ е отдадено на концесия от 2001г. и представлява нарушен терен преди обявяването на ЗЗ;

- ЗЗ „Река Марица“ с код BG0000578, Защитена зона по Директива 92/43/ЕЕС за опазване на природните местообитания и на дивата флора и фауна, одобрена с Решение на МС от 2007г. и обявена със Заповед на Министъра на ОСВ от 2021г. Част от площта на концесията, вкл. част от площадката в обхвата на ИП попадат в границите на ЗЗ (вж. *Error! Reference source not found.*). Аналогично на горното, находище „Огняново-77“ е отдадено на концесия от 2001г. и представлява нарушен терен преди обявяването на ЗЗ.

Реализацията на ИП не предвижда разработване на допълнителни площи извън утвърдения контур на находището.



Фигура 4-4 Местоположение на концесията на находище „Огняново-77“ и ЗЗ „Бесапарски възвишения“

В близост се намира и ЗЗ „Бесапарски възвишения“ с код ВГ0000254, *Защитена зона по Директива 92/43/ЕЕС за опазване на природните местообитания и на дивата флора и фауна* – на разстояние ≈ 60 m западно от границите на концесията и 260 m от площадката на ИП.

В границите на находище „Огняново-77“ има съществуваща могила, съгласно писмо на Регионален исторически музей – Пазарджик (*писмо с изх. № 0401-1033/22.12.2015*)) както и писмо на Министерство на културата № СТ -84-57 от 06-07-2023. За опазване на обекта от културното наследство е отделена сервитутна зона от 30 m от местоположението ѝ. Границите на сервитутната зона са отбелязани на Фигура 4-1 като участък без добив, т.е. ИП не засяга тази територия.

Няма информация за наличие на други обекти от културното наследство (*вкл. нематериалното и материалното недвижимо и движимо наследство като съвкупност от културни ценности, носители на историческа памет, национална идентичност и с научна или културна стойност*). Отново отбелязваме, че находището се експлоатира в съответствие с Договора от 2001г. и реализацията на ИП не предвижда разработване на допълнителни площи извън утвърдения контур на находището.

4.2. Очаквано трансгранично въздействие

Реализацията на ИП не предполага трансгранично въздействие.

4.3. Схема на нова или промяна на съществуваща пътна инфраструктура

Транспортната връзка на селата в района на находището с областния център – гр. Пазарджик и околните села е много добра. Находището на мрамори „Огняново-77“ е свързано с временни макадамови технологични пътища изградени в имоти с променено предназначение – „За кариера“ и третокласен Републикански път III-8004, по които добитата суровина се транспортира до промишлената площадка на „Огняново – К“ АД- завод за производство на варови продукти, където се преработва.

Не се налага изграждане на нова или промяна на съществуващата пътна инфраструктура.

5. Природни ресурси, предвидени за използване по време на строителството и експлоатацията

/включително предвидено водоземане за питейни, промишлени и други нужди – чрез обществено водоснабдяване (ВиК или друга мрежа) и/или от повърхностни води, и/или подземни води, необходими количества, съществуващи съоръжения или необходимост от изграждане на нови/

Реализацията на ИП не води до промяна в ползваните до момента ресурси. Отново отбелязваме, че находище „Огняново-77“ се експлоатира въз основа на Договор за предоставяне на концесия между Възложителя и МРРБ от 25.04.2001г. и Решение по ОВОС № 10-5/1997г. на Министъра на околната среда и водите. С настоящото ИП не се предвиждат промени по отношение на ползвани природни ресурси, вкл. вода за оросяване. Възложителят има действащо Разрешително за водоземане № 31591623/04.05.2023г. за водоснабдяване за други цели и промишлено водоснабдяване, издадено от Директора на БД ИБР. Реализацията на ИП не води до промяна на действащото разрешително.

6. Очаквани вещества, които ще бъдат емитирани от дейността, в т.ч. приоритетни и/или опасни, при които се осъществява или е възможен контакт с води

Предвижданите промени не водят до емитиране на опасни вещества във водни обекти.

7. Очаквани общи емисии на вредни вещества във въздуха по замърсители

Не се очакват значителни промени в източниците на неорганизираните емисии, които са следствие добивните и транспортни дейности на площадката.

8. Отпадъци, които се очаква да се генерират, и предвиждания за тяхното третиране

Образуваните минни отпадъци се управляват в съответствие с разпоредбите на *Наредба за управление на минните отпадъци* и действащия *План за управление на минните отпадъци*.

Естеството на минния отпадък получен при добивните дейности, геоложката характеристика

на скалите и технология на добива и първичната преработка определят насипището като съоръжение от категория Б- насипища (*табани*) към геологопроучвателни обекти, подземни и открити рудници и кариери. За предвиденото в цялостния работен проект вътрешно насипище в кариера „Огняново 77“ и стари кариерни гнезда, съгласно чл.22б ал.6 и ал.7 на ЗПБ е указано, че отработените пространства, образувани в резултат на подземен или открит добив на подземни богатства, в които минните отпадъци се връщат като запълващ материал, не са съоръжения за минни отпадъци.

9. Отпадъчни води

/очаквано количество и вид на формираните отпадъчни води по потоци (битови, промишлени и др.), сезонност, предвидени начини за третирането им (пречиствателна станция/съоръжение и др.), отвеждане и заустване в канализационна система/повърхностен воден обект/водопълтна изгребна яма и др./

Реализацията на ИП не е свързано със заустване на замърсените потоци отпадъчни води.

10. Опасни химични вещества, които се очаква да бъдат налични на площадката на предприятието/съоръжението, , както и капацитета на съоръженията, в които са очаква те да са налични

/в случаите по чл. 99б ЗООС се представя информация за вида и количеството на опасните вещества, които ще са налични в предприятието/съоръжението съгласно приложение № 1 към Наредбата за предотвратяване на големи аварии и ограничаване на последствията от тях/

С реализацията на ИП не се предвижда съхранението или производството на опасни вещества и смеси на площадката.

Взривните работи се извършват от външна специализирана фирма съгласно сключен договор, което ще продължи и след реализация на ИП.

Моля да ни информирате за необходимите действия, които трябва да предприемем, по реда на глава шеста ЗООС.

Моля, във връзка с чл. 91, ал. 2 на ЗООС да допуснете само едната от оценките по глава шеста- в случая оценката по Раздел III „Оценка на въздействието върху околната среда на инвестиционни предложения“.

Прилагам:

1. Документи, доказващи обявяване на инвестиционното предложение на интернет страницата на възложителя, ако има такава, и чрез средствата за масово осведомяване или по друг подходящ начин съгласно изискванията на чл. 95, ал. 1 от ЗООС – Обява за инвестиционното предложение, публикувана на интернет страницата на „Огняново – К“ АД.

2. Документи, удостоверяващи по реда на специален закон, нормативен или административен акт права за инициране или кандидатстване за одобряване на инвестиционно предложение- Договор от 25.04.2001г. за предоставяне на концесия за добив на подземни богатства от находище „Огняново-77“.

3. Електронен носител – 1 бр.

- ✓ Желая писмото за определяне на необходимите действия да бъде издадено в електронна форма и изпратено на посочения адрес на електронна поща.
- ✓ Желая да получавам електронна кореспонденция във връзка с предоставяната услуга на посочения от мен адрес на електронна поща.
- ✓ Желая писмото за определяне на необходимите действия да бъде получено чрез лицензиран пощенски оператор.

Дата:

Уведомител:

Емил Брайчев – Изпълнителен директор

(подпис)

